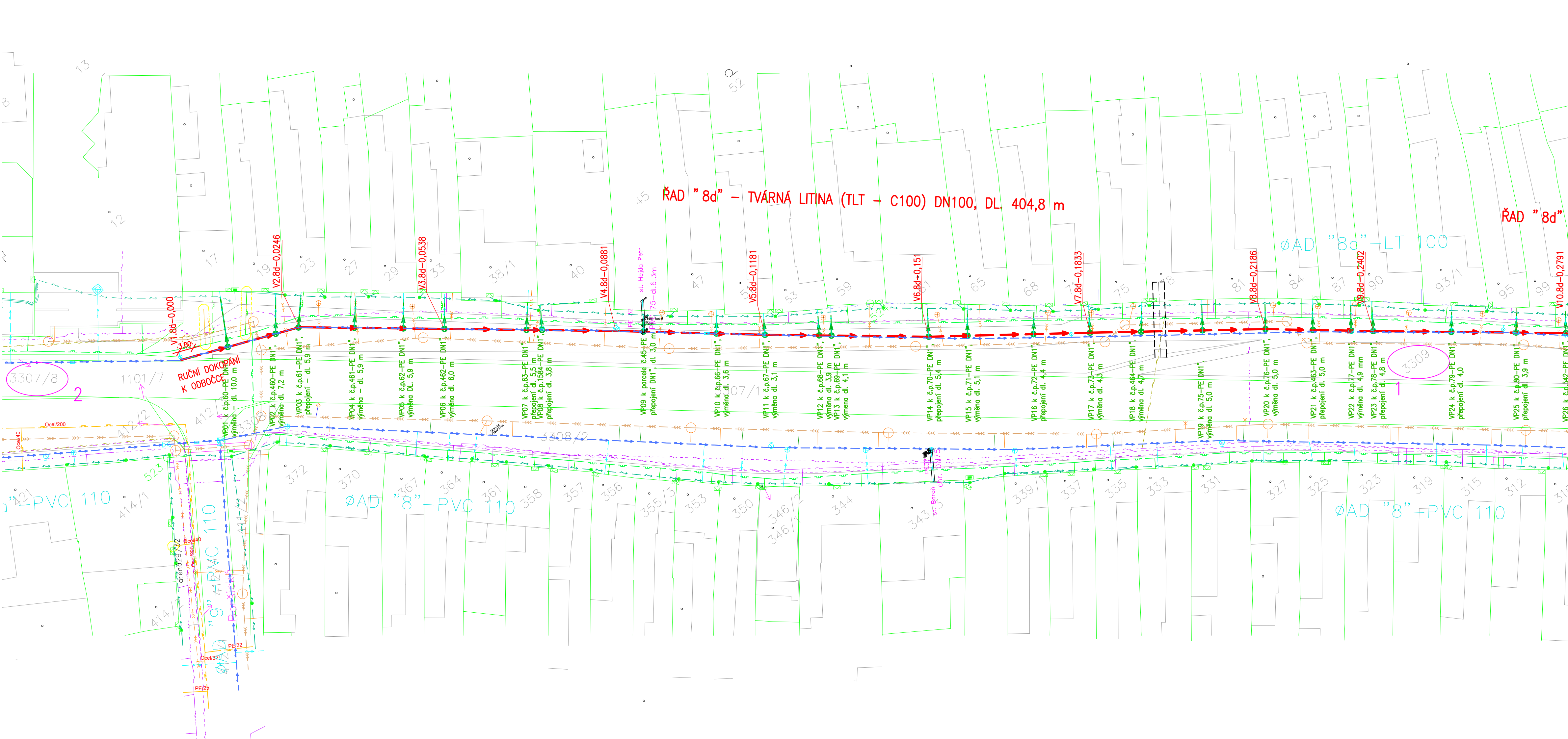




KATASTRÁLNÍ SITUAČNÍ VÝKRES Č.1
M. 1:500



LEGENDA – KATASTR NEMOVITOSTÍ

HRANICE PARCEL
VNITŘNÍ KRESBA
PARCELA DOTČEN
STAVBOU

LEGENDA NAVRHOVANÝCH OBJEKTŮ:

 VODOVOD – OPRAVA
 OZNAČENÍ VODOVODNÍ PŘÍPOJKY A POPIS
 VP12 k č.p. 317–

UPOZORNĚNÍ:

VŠECHNA PODZEMNÍ VEDENÍ JSOU ZAKRESLENA ORIENTAČNĚ. PŘED ZAHÁJENÍM ZEMNÍCH PRACÍ MUSÍ DODAVATEL ZAJISTIT VYTÝČENÍ VŠECH STÁVAJÍCÍCH PODZEMNÍCH ROZVODŮ, ABY PŘI VÝKOPECH NEDOŠLO K JEJICH POŠKOZENÍ. VEŠKERÉ VÝKOPOVÉ PRÁCE V BLÍZKOSTI STÁVAJÍCÍCH ROZVODŮ SE MUSÍ PROVÁDĚT RUČNĚ. PŘI JEJICH ODKRYTÍ JE NUTNÉ UVEDOMIT SPRÁVCE TĚCHTO ROZVODŮ A ZAJISTIT OCHRANU ZAŘÍZENÍ PROTI PORUŠENÍ A JINÝM VNĚJŠÍM OČINKŮM.

Výškový systém

BpV
JTSK

Investor:	SLOVÁCKÉ VODÁŘNY A KANALIZACE, a.s., Za Olšavkou 290, 686 01 UHERSKÉ HRADIŠTĚ	Vyracoval: JANA BEZDĚKOVÁ ČKAIT - TV02-1220069	
Místo stavby:	HLUK		
Název stavby:	<div style="text-align: center;"> <h2>Hluk - oprava části řadu 8d, ul. Hlavní</h2> </div>		
Objekt:		Stupeň	DPZ+ DPS
Část:	C. SITUAČNÍ VÝKRESY	Datum	11/2025
		Formát	4 A4
		Měřítko:	1:500
Název výkresu:	KATASTRÁLNÍ SITUAČNÍ VÝKRES Č.1	Č.zakázky/výkresu:	Č.paré:
		2025-VK-006	
		C.2	